

EVIDENČNÍ LIST HLÁSNÉHO PROFILU

TEPLICE NAD METUJÍ - SKÁLY (METUJE)

KATEGORIE:

C

Tok: Metuje
Stanice: Teplice nad Metují - skály (Metuje)
GPS: 50.594245°N, 16.149961°E
Obec: Teplice nad Metují
ORP: Broumov
Kraj: Královéhradecký

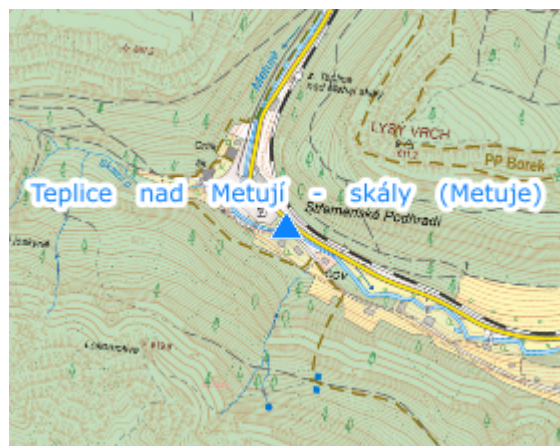


Hlásný profil kat. C se nachází západně od intravilánu města na mostní konstrukci ve Střemenském podhradí. Profil je osazen ultrazvukovým bezkontaktním hladinovým čidlem s automatickým přenosem naměřených dat. Vodočetná lať se nachází na přilehlé břehové zdi. Provozovatelem profilu je město Broumov.




Číslo hydrologického pořadí: **1-01-03-007**

Provozovatel stanice: **město Broumov**

Poznámka:



Stupně povodňové aktivity (cm)

I.SPA	bdělost		55
II.SPA	pohotovost		80
III.SPA	ohrožení		100

Četnost hlášení SPA

I.SPA	min. 1x denně
II.SPA	min. 4x denně
III.SPA	každé 3 hodiny

Vodočetná lať: **ANO**

Přenos dat: **ANO**

SMS: **ANO**

Centrum automatického sběru dat: <https://cidla.mopos.cz/>

Naměřená data jsou dostupná na: <https://cidla.mopos.cz/regions/1/>