

# EVIDENČNÍ LIST HLÁSNÉHO PROFILU

**TROUBELICE (LUKAVICE)**

KATEGORIE:

**C**

**Tok:** Lukavice  
**Stanice:** Troubelice (Lukavice)  
**GPS:** 49.81749°N, 17.08156°E  
**Obec:** Troubelice  
**ORP:** Uničov  
**Kraj:** Olomoucký



Hlásný profil kat. C je umístěn na silničním mostu č. 444412-3 v obci Troubelice vedle kostela. Staničení hlásného profilu je 10,2 ř. km. Hlásný profil je ve formě barevných značek na vnitřní straně mostu - platí menší značky v barvě zelená (1. stupeň), žlutá (2. stupeň) a červená (3. stupeň). Nula vodočtu se nachází na spodní hraně mostu. Hlásný profil je také vybaven vodočetnou lať. Provozovatelem je obec Troubelice.




**Číslo hydrologického pořadí: 4-10-03-055**

**Provozovatel stanice: Obec Troubelice**

**Poznámka:**



## Stupně povodňové aktivity (cm)

I.SPA	bdělost		30
II.SPA	pohotovost		110
III.SPA	ohrožení		140

## Četnost hlášení SPA

I.SPA	1x denně
II.SPA	2x denně
III.SPA	3x denně

**Vodočetná lať: ANO**

**Přenos dat: NE**

**SMS: NE**

export evidenčního listu: 22.11.2024 19:18

Veškerá uváděná data jsou bez právní záruky.