

# EVIDENČNÍ LIST HLÁSNÉHO PROFILU

## TRŠICE (OLEŠNICE)

KATEGORIE:

C

**Tok:** Olešnice  
**Stanice:** Tršice (Olešnice)  
**GPS:** 49.54925°N, 17.42820°E  
**Obec:** Tršice  
**ORP:** Olomouc  
**Kraj:** Olomoucký



Hladinoměrná stanice kat. C ve správě obce Tršice se nachází na mostě s propustkem přes Olešnici (mezi Zámeckým rybníkem a VD Tršice). Profil monitoruje hlídková služba obce, dále je profil vybaven automatickým přenosem dat s možností zasílání varovných sms zpráv. Příjemce zpráv hlídkové služby o výšce hladiny je Obecní úřad Tršice. Obec dále varuje město Přerov (místní část Penčice), které se nachází níže na toku a také informuje příslušné ORP (Olomouc).

**Číslo hydrologického pořadí: 4-10-03-1250-0-00**

**Provozovatel stanice: Obec Tršice**




**Příjemci varovných SMS zpráv:**

Starostu obce

**Poznámka:**



### Stupně povodňové aktivity (cm)

I.SPA	bdělost		60
II.SPA	pohotovost		80
III.SPA	ohrožení		120

### Četnost hlášení SPA

I.SPA	1x denně
II.SPA	4x denně
III.SPA	3 h hlášení

**Vodočetná lať: ANO**

**Přenos dat: ANO**

**SMS: ANO**

**Centrum automatického sběru dat: <http://www.hladiny.cz>**

**Naměřená data jsou dostupná na: <https://www.hladiny.cz/hladiny/index.php?ca=151&cs=42609>**