

EVIDENČNÍ LIST HLÁSNÉHO PROFILU

TRUSNOV (LOUČNÁ)

KATEGORIE:

C

Tok: Loučná
Stanice: Trusnov (Loučná)
GPS: 49.98670°N, 16.04342°E
Obec: Trusnov
ORP: Pardubice
Kraj: Pardubický



Hladinoměr kat. C (ve správě obce Moravany) je vybaven ultrazvukovou sondou umístěnou na mostní konstrukci v obci Trusnov, místní části Opočno. Mostní konstrukce (p. č. 406) se nachází u náhonu bývalého mlýna. Sonda je umístěna ve výšce 60 cm ode dna. Čidlo je napájeno ze solárního panelu a je doplněno vodočtetnou laťí.

Číslo hydrologického pořadí: 1-03-02-0660-0-00




Provozovatel stanice: obec Moravany

Poznámka:

Stupně povodňové aktivity jsou měřeny od mostovky.



Stupně povodňové aktivity (cm)

I.SPA	bdělost		230
II.SPA	pohotovost		190
III.SPA	ohrožení		160

Četnost hlášení SPA

I.SPA	min. 1x denně
II.SPA	min. 2x denně
III.SPA	min. 3x denně

Vodočtetná lať: ANO

Přenos dat: ANO

SMS: ANO

Naměřená data jsou dostupná na: <https://povodnovyportal.cz/admin/cidla/detail/410>

export evidenčního listu: 22.11.2024 18:40

Veškerá uváděná data jsou bez právní záruky.