

## EVIDENČNÍ LIST HLÁSNÉHO PROFILU

**UH. BROD - NÁMĚSTÍ 1. MÁJE (VINOHRADSKÝ POTOK)**

KATEGORIE:

**C**

**Tok:** Vinohradský potok  
**Stanice:** Uh. Brod - náměstí 1. máje (Vinohradský potok)  
**GPS:** 49.0298°N, 17.6568°E  
**Obec:** Uherský Brod  
**ORP:** Uherský Brod  
**Kraj:** Zlínský

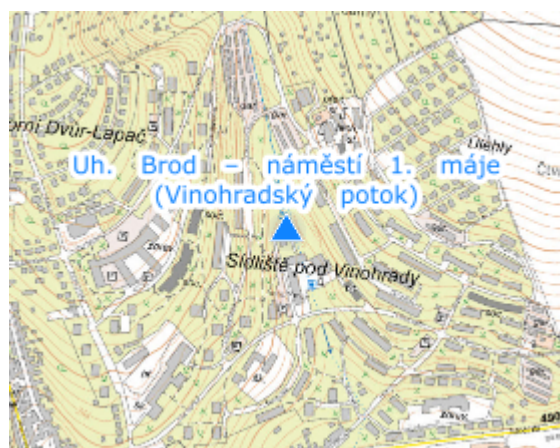


Hlásný profil kat. C bez automatického měření ve správě města Uherský Brod. Udává tři stupně povodňové aktivity, které jsou na vtoku do zatravněného úseku pod náměstím 1. máje, na levém břehu barevně vyznačeny.




**Číslo hydrologického pořadí: 4-13-01-116**

**Provozovatel stanice: MěÚ Uherský Brod**

**Poznámka:**



### Stupně povodňové aktivity (cm)

I.SPA	bdělost		50
II.SPA	pohotovost		70
III.SPA	ohrožení		90

### Četnost hlášení SPA

I.SPA	1 x denně
II.SPA	4 x denně
III.SPA	3-hodinové hlášení

**Vodočetná lať: NE**

**Přenos dat: NE**

**SMS: NE**

export evidenčního listu: 05.04.2025 04:00

Veškerá uváděná data jsou bez právní záruky.