

EVIDENČNÍ LIST HLÁSNÉHO PROFILU

UH. BROD - ÚJEZDEC (HOŘENŮŠEK)

KATEGORIE:

C

Tok: Hořenůšek
Stanice: Uh. Brod - Újezdec (Hořenůšek)
GPS: 49.03739°N, 17.68466°E
Obec: Uherský Brod
ORP: Uherský Brod
Kraj: Zlínský

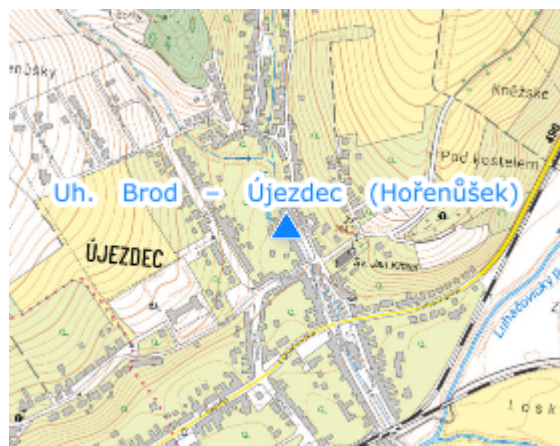


Hlásný profil kat. C bez automatického měření ve správě města Uherský Brod. Udává tři stupně povodňové aktivity, které jsou na vtoku do zaklenutého úseku potoka, slepá ulice (v pokr.ul. U Zbrojnice), na pravém břehu barevně vyznačeny. I. SPA - stav bdělosti je vyznačen na profilu mostu zelenou barvou. II. SPA - stav pohotovosti je vyznačen žlutou barvou a III. SPA - stav ohrožení je vyznačen barvou červenou.




Číslo hydrologického pořadí: 4-13-01-114

Provozovatel stanice: MěÚ Uherský Brod

Poznámka:



Stupně povodňové aktivity (cm)

I.SPA	bdělost		80
II.SPA	pohotovost		100
III.SPA	ohrožení		120

Četnost hlášení SPA

I.SPA	1 x denně
II.SPA	4 x denně
III.SPA	3-hodinové hlášení

Vodočetná lať: NE

Přenos dat: NE

SMS: NE

export evidenčního listu: 05.04.2025 03:37

Veškerá uváděná data jsou bez právní záruky.