

# EVIDENČNÍ LIST HLÁSNÉHO PROFILU

UH. BROD - ÚJEZDEC (LUHAČOVICKÝ POTOK)

KATEGORIE:

C

**Tok:** Luhačovický potok  
**Stanice:** Uh. Brod - Újezdec (Luhačovický potok)  
**GPS:** 49.0383°N, 17.6933°E  
**Obec:** Uherský Brod  
**ORP:** Uherský Brod  
**Kraj:** Zlínský

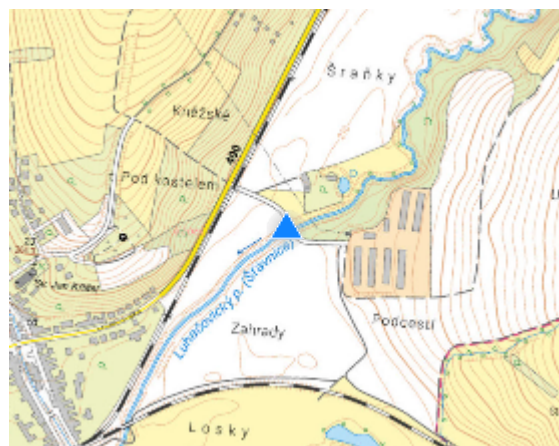


Hlásný profil kat. C bez automatického měření ve správě města Uherský Brod. Udává tři stupně povodňové aktivity, které jsou na mostu u koliby U Luxů, vzdušná strana, pravý břeh. barevně vyznačeny. I. SPA - stav bdělosti je vyznačen na profilu mostu zelenou barvou. II. SPA - stav pohotovosti je vyznačen žlutou barvou a III. SPA - stav ohrožení je vyznačen barvou červenou.




Číslo hydrologického pořadí: 4-13-01-113

Provozovatel stanice: MěÚ Uherský Brod

Poznámka:



## Stupně povodňové aktivity (cm)

I.SPA	bdělost		107
II.SPA	pohotovost		137
III.SPA	ohrožení		177

## Četnost hlášení SPA

I.SPA	1 x denně
II.SPA	4 x denně
III.SPA	3-hodinové hlášení

Vodočetná lať: NE

Přenos dat: NE

SMS: NE