

EVIDENČNÍ LIST HLÁSNÉHO PROFILU

UHERSKÝ BROD - HAVŘICE (HAVŘICKÝ POTOK)

KATEGORIE:

C

Tok: Havřický potok
Stanice: Uherský Brod - Havřice (Havřický potok)
GPS: 49.03409°N, 17.62770°E
Obec: Uherský Brod - Havřice
ORP: Uherský Brod
Kraj: Zlínský



Hlásný profil kat. C bez automatického měření ve správě města Uherský Brod se nachází na toku Havřický potok v ř. km 1,35, na vtoku do zaklenutého úseku („Beneše“) pod ZD na pravém břehu. Hlásný profil udává tři stupně povodňové aktivity, které jsou na vtoku do zaklenutého úseku („Beneše“) pod ZD, PB barevně vyznačeny.




Číslo hydrologického pořadí: 4-13-01-124

Provozovatel stanice: MěÚ Uherský Brod

Poznámka:



Stupně povodňové aktivity (cm)

I.SPA	bdělost		80
II.SPA	pohotovost		100
III.SPA	ohrožení		120

Četnost hlášení SPA

I.SPA	1 x denně
II.SPA	4 x denně
III.SPA	3-hodinové hlášení

Vodočetná lať: NE

Přenos dat: NE

SMS: NE

export evidenčního listu: 22.11.2024 19:00

Veškerá uváděná data jsou bez právní záruky.