

EVIDENČNÍ LIST HLÁSNÉHO PROFILU

UHŘICE (SEMLECKÝ POTOK)

KATEGORIE:

C

Tok: Sedlecký potok
Stanice: Uhřice (Sedlecký potok)
GPS: 49.56252°N, 14.52716°E
Obec: Sedlec-Prčice
ORP: Sedlčany
Kraj: Středočeský

Hlásný profil Uhřice (Sedlecký potok) se nachází na Sedleckém potoce v místní části Uhřice. Mostní konstrukce je v majetku města. Hlásný profil je ve správě města Sedlec-Prčice




Číslo hydrologického pořadí: **1-08-05-0520-0-00**

Provozovatel stanice: **Město Sedlec-Prčice**

Poznámka:



Stupně povodňové aktivity (cm)

I.SPA	bdělost		70
II.SPA	pohotovost		90
III.SPA	ohrožení		110

Četnost hlášení SPA

I.SPA	min. 1x denně
II.SPA	min. 2x denně
III.SPA	min. 3x denně

Vodočetná lať: **ANO**

Přenos dat: **ANO**

SMS: **ANO**

Centrum automatického sběru dat: <http://www.envimonitoring.cz>

Naměřená data jsou dostupná na: <https://www.envimonitoring.cz/cz/#lvs#graph#50372#H-Uhrice>

export evidenčního listu: 05.04.2025 00:57

Veškerá uváděná data jsou bez právní záruky.