

# EVIDENČNÍ LIST HLÁSNÉHO PROFILU

## UJČOV HP2 (SVRATKA)

KATEGORIE:

C

**Tok:** Svratka  
**Stanice:** Ujčov HP2 (Svratka)  
**GPS:** 49.4835°N, 16.3391°E  
**Obec:** Ujčov  
**ORP:** Bystřice nad Pernštejnem  
**Kraj:** Vysočina

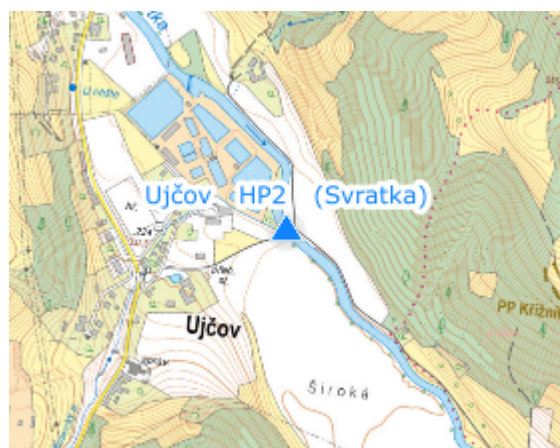


Hlásný profil kat. C je umístěn na hospodářském mostku na místní komunikaci spojující Ujčov a Dolní Čepí (v ř. km 99,580). Na betonovém pilíři jsou barevně vyznačeny SPA, které vyjadřují vzdálenost od spodní hrany mostovky. Nadmořská výška spodní hrany mostovky v místě pravého pilíře je 332,27 m. Profil je směrodatný pro území obce Ujčov. Provozovatelem hladinoměru je obec Ujčov.




**Číslo hydrologického pořadí:** 4-15-01-0570-0-00

**Provozovatel stanice:** Obec Ujčov

**Poznámka:**



### Stupně povodňové aktivity (cm)

|         |            |   |     |
|---------|------------|---|-----|
| I.SPA   | bdělost    |  | 185 |
| II.SPA  | pohotovost |  | 125 |
| III.SPA | ohrožení   |  | 95  |

### Četnost hlášení SPA

|         |               |
|---------|---------------|
| I.SPA   | min. 1x denně |
| II.SPA  | min. 2x denně |
| III.SPA | min. 3x denně |

**Vodočetná lať:** NE

**Přenos dat:** NE

**SMS:** NE

export evidenčního listu: 22.11.2024 19:12

Veškerá uváděná data jsou bez právní záruky.