

EVIDENČNÍ LIST HLÁSNÉHO PROFILU

UJČOV - KOUPALIŠTĚ (SVRATKA)

KATEGORIE:

C

Tok: Svratka
Stanice: Ujčov - koupaliště (Svratka)
GPS: 49.48950°N, 16.33300°E
Obec: Ujčov
ORP: Bystřice nad Pernštejnem
Kraj: Vysočina



Hlásný profil kat. C se nachází při vstupu Svratky do intravilánu obce Ujčov na mostku pro pěší vedoucí ke koupališti. Hladinoměrné čidlo automaticky odesílá data a varovné sms zprávy. Příjemci varovných sms zpráv o překročení limitní hodnoty jsou obec Ujčov a městyse Nedvědice. Provozovatelem hladinoměru je obec Ujčov.

Číslo hydrologického pořadí: 4-15-01-0570-0-00

Provozovatel stanice: **Obec Ujčov**

Příjemci varovných SMS zpráv:

Starosta obce Ujčov




Starosta městyse Nedvědice

Místostarosta obce Ujčov

Poznámka:



Stupně povodňové aktivity (cm)

I.SPA	bdělost		160
II.SPA	pohotovost		200
III.SPA	ohrožení		260

Četnost hlášení SPA

I.SPA	min. 1x denně
II.SPA	min. 2x denně
III.SPA	min. 3x denně

Vodočetná lať: **ANO**

Přenos dat: **ANO**

SMS: **ANO**

Centrum automatického sběru dat: <http://hladiny.cz>

Naměřená data jsou dostupná na: <https://hladiny.cz/cz/#lvs#graph#50204#Ujcov-H>