

# EVIDENČNÍ LIST HLÁSNÉHO PROFILU

## ÚVALY (PŘIŠIMASKÝ POTOK)

KATEGORIE:

C

**Tok:** Přišimaský potok  
**Stanice:** Úvaly (Přišimaský potok)  
**GPS:** 50.06704°N, 14.73736°E  
**Obec:** Úvaly  
**ORP:** Brandýs nad Labem-Stará Boleslav  
**Kraj:** Středočeský



Hlásný profil kat. C je umístěn na mostní konstrukci přes komunikaci III/10168 v jihovýchodní části města Úvaly, v ř. km 0,9 Přišimaského potoka. Hladinoměr informuje město Úvaly. Přišimaský potok se vlévá do řeky Výmola v jihovýchodní části města. Provozovatelem hladinoměru je město Úvaly.

**Číslo hydrologického pořadí: 1-04-07-0540-0-00**

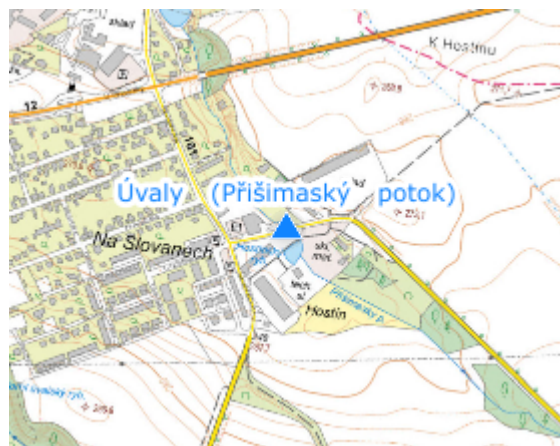
**Provozovatel stanice: město Úvaly**

**Příjemci varovných SMS zpráv:**




Starosta města Úvaly

Vedoucí Veřejně prospěšných služeb

**Poznámka:**



### Stupně povodňové aktivity (cm)

I.SPA	bdělost		80
II.SPA	pohotovost		100
III.SPA	ohrožení		130

### Četnost hlášení SPA

I.SPA	min. 1x denně
II.SPA	4x min.
III.SPA	každé 3 hodiny

**Vodočetná lať: ANO**

**Přenos dat: ANO**

**SMS: ANO**

**Naměřená data jsou dostupná na:**

<https://www.hladiny.cz/cz/#lvs#graph#44634#H3-Prisimasky-potok>