

EVIDENČNÍ LIST HLÁSNÉHO PROFILU

ÚVALY (ÚVALSKÝ RYBNÍK)

KATEGORIE:

C

Tok: Škvorecký potok
Stanice: Úvaly (Úvalský rybník)
GPS: 50.06433°N, 14.72724°E
Obec: Úvaly
ORP: Brandýs nad Labem-Stará Boleslav
Kraj: Středočeský



Hlásný profil kat. C je umístěn na mostu mezi Horním úvalským rybníkem a rybníkem Lhoták v jižní části intravilánu města Úvaly. Hladinoměr slouží k informaci o průtocích města Úvaly na Škvoreckém potoce. Škvorecký potok je pravostranný přítok řeky Výmoly. Do řeky se vlévá v jižní části města. Provozovatelem hladinoměru je město Úvaly.

Číslo hydrologického pořadí: **1-04-07-0530-0-00**

Provozovatel stanice: město Úvaly

Příjemci varovných SMS zpráv:




Starosta města Úvaly

Vedoucí Veřejně prospěšných služeb

Poznámka:



Stupně povodňové aktivity (cm)

| | | | |
|---------|------------|---|-----|
| I.SPA | bdělost |  | 115 |
| II.SPA | pohotovost |  | 130 |
| III.SPA | ohrožení |  | 150 |

Četnost hlášení SPA

| | |
|---------|----------------|
| I.SPA | min. 1x denně |
| II.SPA | 4x min. |
| III.SPA | každé 3 hodiny |

Vodočetná lať: ANO

Přenos dat: ANO

SMS: ANO

Centrum automatického sběru dat: <http://www.hladiny.cz/>

Naměřená data jsou dostupná na: <https://hladiny.cz/cz/#chmi#graph#44626#Uvaly-rybnik>