

# EVIDENČNÍ LIST HLÁSNÉHO PROFILU

## VD SLEZSKÁ HARTA (MORAVICE)

KATEGORIE:

**C**

**Tok:** Moravice  
**Stanice:** VD Slezská Harta (Moravice)  
**GPS:** 49.887793°N, 17.583958°E  
**Obec:** Leskovec nad Moravicí  
**ORP:** Bruntál  
**Kraj:** Moravskoslezský

Hlásný profil kat. C se nachází v jihovýchodní části obce Leskovec nad Moravicí na levém břehu Moravice pod VD Slezská Harta. Profil je osazen hladinovým a průtokoměrným čidlem s automatickým přenosem naměřených dat. Provozovatelem stanice je ČHMÚ Ostrava.






**Číslo hydrologického pořadí:** 2-02-02-0550-2-00  
**Průměrný vodní stav:** 61 cm  
**Nejvyšší zaznamenaný stav:** 162cm (04.06.2013)

**Provozovatel stanice:** ČHMÚ Ostrava

**Poznámka:**



### Stupně povodňové aktivity (cm)

I.SPA	bdělost		165
II.SPA	pohotovost		193
III.SPA	ohrožení		216
IV.SPA	extrémní ohrožení		305
	sucho		45

### Četnost hlášení SPA

I.SPA	min. 1x denně
II.SPA	min. 2 x denně
III.SPA	min. 3 x denně

**Vodočetná lať:** NE

**Přenos dat:** ANO

**SMS:** NE

**Centrum automatického sběru dat:** RPP ČHMÚ Ostrava, VHD Povodí Odry Ostrava

**Naměřená data jsou dostupná na:** [https://hydro.chmi.cz/hpps/hpps\\_prfdyn.php?seq=39958256](https://hydro.chmi.cz/hpps/hpps_prfdyn.php?seq=39958256)