

EVIDENČNÍ LIST HLÁSNÉHO PROFILU

VELKÉ ALBRECHTICE OÚ (BÍLOVKA)

KATEGORIE:

C

Tok: Bílovka
Stanice: Velké Albrechtice OÚ (Bílovka)
GPS: 49.75103°N, 18.04739°E
Obec: Velké Albrechtice
ORP: Bílovec
Kraj: Moravskoslezský



Hlásný profil kategorie C se nachází na pravém břehu u mostu přes Bílovku naproti obecnímu úřadu Velké Albrechtice. Na návodní straně mostu jsou barevně vyznačeni stupně povodňové aktivity. Provozovatelem je obec Velké Albrechtice.




Číslo hydrologického pořadí: 2-01-01-1170-0-00

Provozovatel stanice: Obec Velké Albrechtice

Poznámka:



Stupně povodňové aktivity (cm)

I.SPA	bdělost		100
II.SPA	pohotovost		120
III.SPA	ohrožení		180

Četnost hlášení SPA

I.SPA	min. 1x denně
II.SPA	min. 4 x denně
III.SPA	každé 3 hodiny

Vodočetná lať: ANO

Přenos dat: NE

SMS: NE

export evidenčního listu: 22.11.2024 19:16

Veškerá uváděná data jsou bez právní záruky.