

EVIDENČNÍ LIST HLÁSNÉHO PROFILU

VELKÝ POTOČNÝ RYBNÍK (BRLOŽSKÝ POTOK)

KATEGORIE:

C

Tok: Brložský potok
Stanice: Velký potočný rybník (Brložský potok)
GPS: 49.2745417°N, 14.0671119°E
Obec: Kestřany
ORP: Písek
Kraj: Jihočeský



Hlásný profil kategorie C Velký potočný rybník (Brložský potok) se nachází poblíž stavidla. Hodnoty SPA jsou vyznačeny na betonové hrázi.

Číslo hydrologického pořadí: 1-08-02-0800-0-00




Provozovatel stanice: Obec Kestřany

Poznámka:

Hodnoty SPA jsou měřeny od hrany přelivu.



Stupně povodňové aktivity (cm)

I.SPA	bdělost		71
II.SPA	pohotovost		60
III.SPA	ohrožení		47

Četnost hlášení SPA

I.SPA	min. 1x denně
II.SPA	min. 2x denně
III.SPA	min. 3x denně

Vodočetná lať: NE

Přenos dat: NE

SMS: NE