

EVIDENČNÍ LIST HLÁSNÉHO PROFILU

VELKÝ ÚJEZD (LP OLEŠNICE)

KATEGORIE:

C

Tok: Olešnice
Stanice: Velký Újezd (LP Olešnice)
GPS: 49.5845°N, 17.4788°E
Obec: Velký Újezd
ORP: Olomouc
Kraj: Olomoucký



Hladinoměrná stanice kat. C (ve správě městyse) se nachází na mostku přes přítok Olešnice na severní straně městyse. Profil monitoruje hlídková služba městyse, dále je profil vybaven automatickým přenosem dat s možností zaslání varovných sms zpráv. Příjemce zpráv hlídkové služby o výšce hladiny je Úřad městyse Velký Újezd. Městys dále varuje obce Daskabát a Tršice, které se nachází níže na toku a také informuje příslušné ORP (Olomouc).

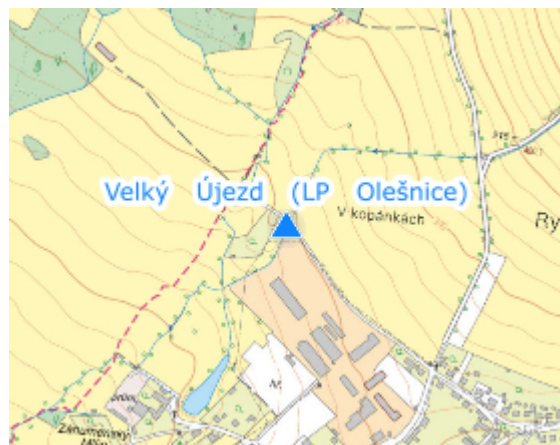
Číslo hydrologického pořadí: 4-10-03-1250-0-00

Provozovatel stanice: Městys Velký Újezd




Příjemci varovných SMS zpráv:

Ing. Josef Jelen starosta obce

Poznámka:



Stupně povodňové aktivity (cm)

I.SPA	bdělost		50
II.SPA	pohotovost		70
III.SPA	ohrožení		90

Četnost hlášení SPA

I.SPA	1x denně
II.SPA	4x denně
III.SPA	3 h hlášení

Vodočetná lať: ANO

Přenos dat: ANO

SMS: ANO

Centrum automatického sběru dat: <http://www.hladiny.cz>

Naměřená data jsou dostupná na: <https://www.hladiny.cz/hladiny/index.php?ca=151&cs=42620>