

# EVIDENČNÍ LIST HLÁSNÉHO PROFILU

## VERMĚŘOVICE (TICHÁ ORLICE)

KATEGORIE:

**C**

**Tok:** Tichá Orlice  
**Stanice:** Verměřovice (Tichá Orlice)  
**GPS:** 50.01060°N, 16.56252°E  
**Obec:** Verměřovice  
**ORP:** Žamberk  
**Kraj:** Pardubický



Hlásný profil kategorie C v podobě automatického hladinoměru je umístěn na silničním mostě č. 3141-3. Hladinoměr je ve správě obce Verměřovice.

**Číslo hydrologického pořadí: 1-02-02-019**

**Provozovatel stanice: Obec Verměřovice**

**Příjemci varovných SMS zpráv:**




Starosta obce Verměřovice

Místostarosta obce Verměřovice

**Poznámka:**



### Stupně povodňové aktivity (cm)

I.SPA	bdělost		110
II.SPA	pohotovost		135
III.SPA	ohrožení		180

### Četnost hlášení SPA

I.SPA	min. 1 x denně
II.SPA	min. 4 x denně
III.SPA	každé 3 hodiny

**Vodočetná lať: ANO**

**Přenos dat: ANO**

**SMS: ANO**

**Centrum automatického sběru dat: <http://www.hladiny.cz>**

**Naměřená data jsou dostupná na: <https://hladiny.cz/cz/#lvs#graph#50224#Vermerovice-H>**