

# EVIDENČNÍ LIST HLÁSNÉHO PROFILU

## VERNÍŘOVICE 5. HP - HORNÍ (MERTA)

KATEGORIE:

C

**Tok:** Merta  
**Stanice:** Vernířovice 5. HP - horní (Merta)  
**GPS:** 50.03425°N, 17.14383°E  
**Obec:** Vernířovice  
**ORP:** Šumperk  
**Kraj:** Olomoucký



Při vstupu Merty do Vernířovic se na mostě u Adamcovi zatáčky nachází (u č. p. 164) hlásný profil kat. C, Vernířovice 5. HP C (Merta), který slouží k indikaci vod vstupujících do obce od pramenů Merty z východu. Jedná se o hladinoměrné čidlo s automatickým přenosem dat a zasíláním varovných sms. Náhradní pozorování za povodně zajišťuje Jednotka SDH a PK obce Vernířovice. Provozovatelem je SO Údolí Desné.

**Číslo hydrologického pořadí:** 4-10-01-0700-0-00

**Průměrný vodní stav:** 20 cm

**Provozovatel stanice:** SO Údolí Desné

**Příjemci varovných SMS zpráv:**

Předseda PK Vernířovice

Místopředseda PK Vernířovice

Členové PK Vernířovice

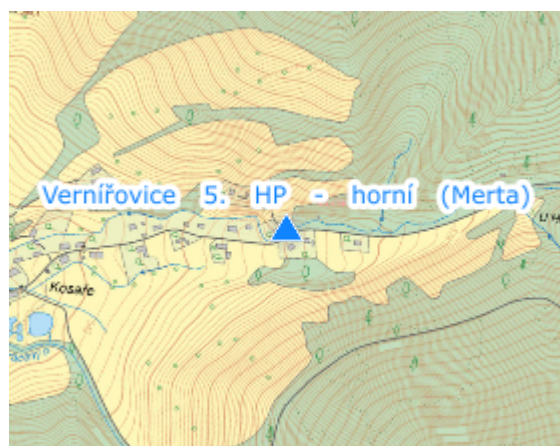
PK Sobotín

PK Petrov nad Desnou




PK Rapotín

PK Víkyně

**Poznámka:**



### Stupně povodňové aktivity (cm)

|         |            |   |    |
|---------|------------|---|----|
| I.SPA   | bdělost    |  | 50 |
| II.SPA  | pohotovost |  | 75 |
| III.SPA | ohrožení   |  | 90 |

### Četnost hlášení SPA

|         |                  |
|---------|------------------|
| I.SPA   | každých 20 minut |
| II.SPA  | každých 10 minut |
| III.SPA | každých 5 minut  |

**Vodočetná lať:** ANO

**Přenos dat:** ANO

**SMS:** ANO

**Centrum automatického sběru dat:** <http://edpp.cz>

**Naměřená data jsou dostupná na:** <https://hladiny-vox.pwsplus.eu/Senzors/Details/5419>