

EVIDENČNÍ LIST HLÁSNÉHO PROFILU

VERNÍŘOVICE 6. HP - STŘED (MERTA)

KATEGORIE:

C

Tok: Merta
Stanice: Vernířovice 6. HP - střed (Merta)
GPS: 50.03054°N, 17.12654°E
Obec: Vernířovice
ORP: Šumperk
Kraj: Olomoucký



Ve středu obce Vernířovice se na zrekonstruovaném mostě (u č. p. 112) nachází hlásný profil kat. C, Vernířovice 6. HP C (Merta), který slouží k indikaci Merty po soutoku s Kamenitým a Ztraceným potokem. Jedná se o hladinoměrné čidlo s automatickým přenosem dat a zasíláním varovných sms. Náhradní pozorování za povodně zajišťuje SDH a PK obce Vernířovice. Provozovatelem je SO Údolí Desné.

Číslo hydrologického pořadí: 4-10-01-0700-0-00

Průměrný vodní stav: 25 cm



Provozovatel stanice: SO Údolí Desné

Příjemci varovných SMS zpráv:

Předseda PK Vernířovice

Místopředseda PK Vernířovice

Členové PK Vernířovice

PK Sobotín




PK Petrov nad Desnou

PK Rapotín

PK Víkyně

Poznámka:

Stupně povodňové aktivity (cm)

I.SPA	bdělost		50
II.SPA	pohotovost		75
III.SPA	ohrožení		90

Četnost hlášení SPA

I.SPA	každých 20 minut
II.SPA	každých 10 minut
III.SPA	každých 5 minut

Vodočetná lať: ANO

Přenos dat: ANO

SMS: ANO

Centrum automatického sběru dat: <http://edpp.cz>

Naměřená data jsou dostupná na: <https://hladiny-vox.pwsplus.eu/Senzors/Details/5420>