

# EVIDENČNÍ LIST HLÁSNÉHO PROFILU

## VEŘOVICE 1 (JIČINKA)

KATEGORIE:

**C**

**Tok:** Jičinka  
**Stanice:** Veřovice 1 (Jičinka)  
**GPS:** 49.53447°N, 18.13022°E  
**Obec:** Veřovice  
**ORP:** Frenštát pod Radhoštěm  
**Kraj:** Moravskoslezský



Hlásný profil kat. C je umístěn na mostě přes Jičinku v jihovýchodní části obce Veřovice u železničního mostu. Profil je vybaven automatickým přenosem dat s možností zasílání varovných sms zpráv. Profil monitoruje hlídková služba obce a dále varuje obce Mořkov a Životice u Nového Jičína, které se nachází na toku Jičinky pod obcí a město Frenštát pod Radhoštěm (ORP). Provozovatelem hladinoměru je obec Veřovice.

**Číslo hydrologického pořadí: 2-01-01-069**

**Provozovatel stanice: Obec Veřovice**

**Příjemci varovných SMS zpráv:**




předseda povodňové komise

místopředseda povodňové komise

**Poznámka:**



### Stupně povodňové aktivity (cm)

I.SPA	bdělost		50
II.SPA	pohotovost		70
III.SPA	ohrožení		100

### Četnost hlášení SPA

I.SPA	1x denně
II.SPA	4x denně
III.SPA	3 h hlášení

**Vodočetná lať: NE**

**Přenos dat: ANO**

**SMS: ANO**

**Centrum automatického sběru dat: <http://www.hladiny.cz>**

**Naměřená data jsou dostupná na: <https://www.hladiny.cz/cz/#lvs#graph#23905#Verovice-1>**

export evidenčního listu: 22.11.2024 19:09

Veškerá uváděná data jsou bez právní záruky.