

# EVIDENČNÍ LIST HLÁSNÉHO PROFILU

**VESELÁ (VESELÁ)**

KATEGORIE:

**C**

**Tok:** nepojmenovaný (Veselá)  
**Stanice:** Veselá (Veselá)  
**GPS:** 49.463709°N, 18.029602°E  
**Obec:** Zašová  
**ORP:** Valašské Meziříčí  
**Kraj:** Zlínský kraj



C10\_Veselá ValMez\_C10\_Veselá




Číslo hydrologického pořadí: **4-11-01-1165-0-00**

Provozovatel stanice:

Poznámka:



## Stupně povodňové aktivity (cm)

I.SPA	bdělost		60
II.SPA	pohotovost		80
III.SPA	ohrožení		110

## Četnost hlášení SPA

I.SPA	min. 1x denně
II.SPA	min. 2x denně
III.SPA	min. 3x denně

Vodočetná lať: **ANO**

Přenos dat: **NE**

SMS: **NE**

export evidenčního listu: 22.11.2024 11:00

Veškerá uváděná data jsou bez právní záruky.