

# EVIDENČNÍ LIST HLÁSNÉHO PROFILU

KATEGORIE:

## VITINĚVES (CIDLINA)

**Tok:** Cidlina  
**Stanice:** Vitiněves (Cidlina)  
**GPS:** 50.3965537°N, 15.3796407°E  
**Obec:** Vitiněves  
**ORP:** Jičín  
**Kraj:** Královéhradecký



Hlásný profil kat. C ve správě obce Nemyčeves se nachází na v na mostní konstrukci č. 32840-5 přes vodní tok Cidlina v obci Vitiněves.




Číslo hydrologického pořadí: 1-04-02-0130-0-00

Provozovatel stanice: Obec Nemyčeves

Poznámka:



### Stupně povodňové aktivity (cm)

I.SPA	bdělost		120
II.SPA	pohotovost		180
III.SPA	ohrožení		250

### Četnost hlášení SPA

I.SPA	min. 1x denně
II.SPA	min. 2x denně
III.SPA	min. 3x denně

Vodočetná lať: ANO

Přenos dat: ANO

SMS: ANO

Naměřená data jsou dostupná na: <https://www.povodnovyportal.cz/admin/cidla/detail/781>