

# EVIDENČNÍ LIST HLÁSNÉHO PROFILU

## VIZOVICE Č. 1 (LUTONINKA)

KATEGORIE:

**C**

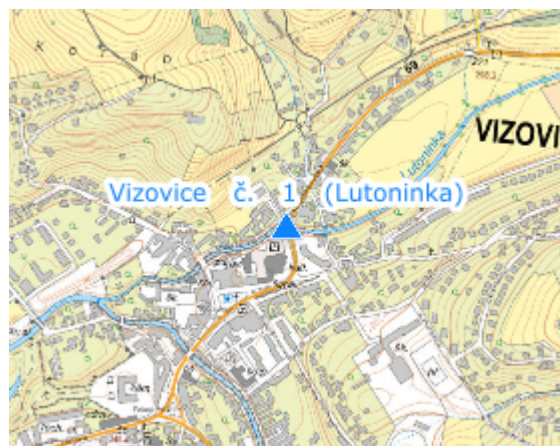
**Tok:** Lutoninka  
**Stanice:** Vizovice č. 1 (Lutoninka)  
**GPS:** 49.2228635°N, 17.8546418°E  
**Obec:** Vizovice  
**ORP:** Vizovice  
**Kraj:** Zlínský

Hlásný profil kat. C je umístěn na mostě na ulici Chrastěšovská mezi objekty č. p. 680 a 491. Profil je tvořen vodočetnou laťí. Provozovatelem hladinoměru je město Vizovice.



**Číslo hydrologického pořadí: 4-13-01-016**

**Provozovatel stanice: město Vizovice**

**Poznámka:**



### Stupně povodňové aktivity (cm)

|         |            |   |     |
|---------|------------|---|-----|
| I.SPA   | bdělost    |  | 80  |
| II.SPA  | pohotovost |  | 110 |
| III.SPA | ohrožení   |  | 140 |

### Četnost hlášení SPA

|         |               |
|---------|---------------|
| I.SPA   | min. 1x denně |
| II.SPA  | min. 2x denně |
| III.SPA | min. 3x denně |

**Vodočetná lať: ANO**

**Přenos dat: NE**

**SMS: NE**