

EVIDENČNÍ LIST HLÁSNÉHO PROFILU

VLČICE (TŘEBŮVKA)

KATEGORIE:

C

Tok: Třebůvka
Stanice: Vlčice (Třebůvka)
GPS: 49.73184°N, 16.91502°E
Obec: Loštice
ORP: Mohelnice
Kraj: Olomoucký



Hlásný profil kat. C je umístěn na mostě přes Třebůvku na okraji intravilánu místní části Vlčice směrem k Lošticím. Profil monitoruje hlídková služba města Loštice a varuje obec Moravičany, která se nachází na toku pod městem a také příslušné ORP (Mohelnice). Profil je vybaven automatickým přenosem dat s možností zasílání varovných sms zpráv. Provozovatelem hladinoměru je město Loštice.

Číslo hydrologického pořadí: 4-10-02-116
Nejvyšší zaznamenaný stav: 1 322cm (01.01.1970)

Provozovatel stanice: Město Loštice

Příjemci varovných SMS zpráv:




předseda povodňové komise

místopředseda povodňové komise

Poznámka:



Stupně povodňové aktivity (cm)

I.SPA	bdělost		140
II.SPA	pohotovost		170
III.SPA	ohrožení		210

Četnost hlášení SPA

I.SPA	1x denně
II.SPA	4x denně
III.SPA	3 hod hlášení

Vodočetná lať: NE

Přenos dat: ANO

SMS: ANO

Centrum automatického sběru dat: <http://www.edpp.cz>

Naměřená data jsou dostupná na: <https://www.edpp.cz/zarizeni/vlcice-trebuvka/>