

# EVIDENČNÍ LIST HLÁSNÉHO PROFILU

## VODOMĚRNÁ STANICE NMNM (BOBRŮVKA)

KATEGORIE:

**C**

**Tok:** Bobrůvka  
**Stanice:** Vodoměrná stanice NMNM (Bobrůvka)  
**GPS:** 49.55375°N, 16.07241°E  
**Obec:** Nové Město na Moravě  
**ORP:** Nové Město na Moravě  
**Kraj:** Vysočina

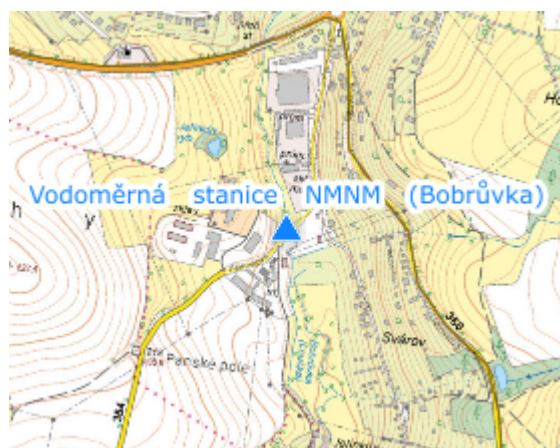


Hladinoměrná stanice kat. C ve správě města je umístěna na mostní konstrukci přes vodní tok Bobrůvka v jižní části k. ú. Most je umístěn na silnici spojující Nové Město na Moravě a obec Petrovice.




**Číslo hydrologického pořadí:** 4-15-01-078

**Provozovatel stanice:** Město Nové Město na Moravě

**Poznámka:**



### Stupně povodňové aktivity (cm)

I.SPA	bdělost		90
II.SPA	pohotovost		130
III.SPA	ohrožení		160

### Četnost hlášení SPA

I.SPA	min. 1x denně
II.SPA	min. 4x denně
III.SPA	každé 3 hodiny

**Vodočetná lať:** ANO

**Přenos dat:** ANO

**SMS:** ANO

**Centrum automatického sběru dat:** <https://www.povodnovyportal.cz/>

**Naměřená data jsou dostupná na:** <https://www.povodnovyportal.cz/admin/cidla/detail/771>