

EVIDENČNÍ LIST HLÁSNÉHO PROFILU

VOJKOVICE (SVRATKA)

KATEGORIE:

C

Tok: Svratka
Stanice: Vojkovice (Svratka)
GPS: 49.04891°N, 16.61255°E
Obec: Vojkovice
ORP: Židlochovice
Kraj: Jihomoravský



Hlásný profil kat. C se nachází v jihovýchodní části obce Vojkovice na pilíři mostu silnice č. II/425 přes řeku Svratku ve směru na Židlochovice. Profil je osazen ultrazvukovým bezkontaktním hladinovým čidlem s automatickým přenosem naměřených dat s možností zasílání varovných SMS zpráv. Profil dále monitoruje hlídková služba obce. Obec při zprávách o vývoji vodního stavu spolupracuje s městem Židlochovice. SPA jsou platné pro úsek: hlásný profil - hlásný profil kat. A Židlochovice (Svratka). Vlastníkem a provozovatelem profilu je město Židlochovice.


Číslo hydrologického pořadí: 4-15-03-0271-0-00,
4-15-03-0273-0-00
Průměrný vodní stav: 98 cm

Provozovatel stanice: Židlochovice

Poznámka:



Stupně povodňové aktivity (cm)

I.SPA	bdělost		240
II.SPA	pohotovost		280
III.SPA	ohrožení		320

Četnost hlášení SPA

I.SPA	1x denně
II.SPA	2x denně
III.SPA	3x denně

Vodočetná lať: ANO

Přenos dat: ANO

SMS: ANO

Centrum automatického sběru dat: <http://hladiny.cz>

Naměřená data jsou dostupná na: <https://hladiny.cz/cz/#lvs#graph#50106#Vojkovice-H>