

EVIDENČNÍ LIST HLÁSNÉHO PROFILU

VOJNIČKY (ŽEJDÍLÍK)

KATEGORIE:

C

Tok: Žejdlík
Stanice: Vojničky (Žejdlík)
GPS: 50.4287018°N, 13.9319915°E
Obec: Koštice
ORP: Louny
Kraj: Ústecký kraj

Hlásný profil se nachází na silničním mostě v obci Vojničky. Měřeno od horní hrany silničního mostu




Číslo hydrologického pořadí: 1-13-04-0322-0-00

Provozovatel stanice:

Poznámka:



Stupně povodňové aktivity (cm)

| | | | |
|---------|------------|---|-----|
| I.SPA | bdělost |  | 210 |
| II.SPA | pohotovost |  | 180 |
| III.SPA | ohrožení |  | 130 |

Četnost hlášení SPA

| | |
|---------|---------------|
| I.SPA | min. 1x denně |
| II.SPA | min. 2x denně |
| III.SPA | min. 3x denně |

Vodočetná lať: NE

Přenos dat: NE

SMS: NE

export evidenčního listu: 05.04.2025 07:59

Veškerá uváděná data jsou bez právní záruky.