

EVIDENČNÍ LIST HLÁSNÉHO PROFILU

VOLARY (VOLARSKÝ POTOK)

KATEGORIE:

C

Tok: Volarský potok
Stanice: Volary (Volarský potok)
GPS: 48.91563°N, 13.89050°E
Obec: Volary
ORP: Prachatice
Kraj: Jihočeský

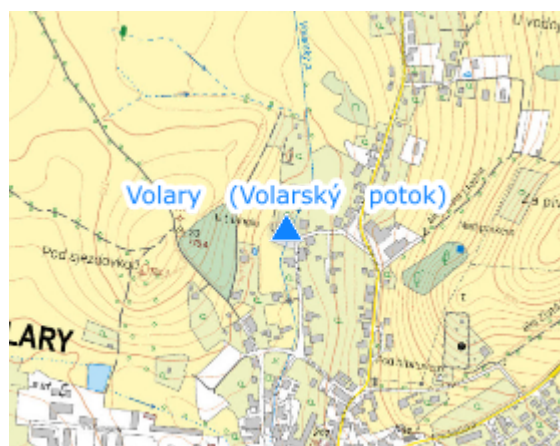


Hlásný profil Volary (Volarský potok) se nachází na mostě přes Volarský potok v ulici K. V. Raise u č. p. 163. Profil monitoruje hlídková služba města, dále je profil vybaven automatickým přenosem dat. Město dále varuje obec Stožec, která se nachází na toku níže pod městem a ORP Prachatice.



Číslo hydrologického pořadí: 1-06-01-040

Provozovatel stanice: Město Volary

Poznámka:



Stupně povodňové aktivity (cm)

I.SPA	bdělost		60
II.SPA	pohotovost		100
III.SPA	ohrožení		170

Četnost hlášení SPA

I.SPA	1x denně
II.SPA	3x denně
III.SPA	3h hlášení

Vodočetná lať: ANO

Přenos dat: NE

SMS: NE

export evidenčního listu: 11.04.2025 12:17

Veškerá uváděná data jsou bez právní záruky.