

# EVIDENČNÍ LIST HLÁSNÉHO PROFILU

## VRBÁTKY - DUBANY (BLATA)

KATEGORIE:

C

**Tok:** Blata  
**Stanice:** Vrbátky - Dubany (Blata)  
**GPS:** 49.51787°N, 17.20378°E  
**Obec:** Vrbátky  
**ORP:** Prostějov  
**Kraj:** Olomoucký



Hladinoměrná stanice kat. C ve správě obce Vrbátky se nachází na katastrálním území obce Blatec. Profil je umístěný na silničním mostě přes vodní tok Blata a neposkytuje možnost on-line sledování vodních stavů.

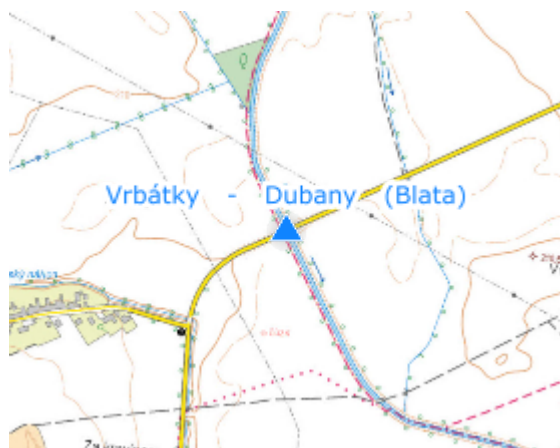
**Číslo hydrologického pořadí:** 4-12-01-020/2,  
4-12-01-023

**Provozovatel stanice:** Obec Vrbátky




**Příjemci varovných SMS zpráv:**

Hana Kulhajová	starosta obce, předseda PK
Ing. Petr Kvapil	člen rady, místopředseda PK
Ing. Petr Slameneč	člen rady, místopředseda PK

**Poznámka:**



### Stupně povodňové aktivity (cm)

I.SPA	bdělost		180
II.SPA	pohotovost		230
III.SPA	ohrožení		280

### Četnost hlášení SPA

I.SPA	1 x denně
II.SPA	4 x denně
III.SPA	3 hodinové hlášení

**Vodočetná lať:** NE

**Přenos dat:** NE

**SMS:** ANO

**Centrum automatického sběru dat:** [profil neumožňuje přenos dat](#)