

EVIDENČNÍ LIST HLÁSNÉHO PROFILU

VRBÁTKY - ŠTĚTOVICE (BLATA)

KATEGORIE:

C

Tok: Blata
Stanice: Vrbátky - Štětovice (Blata)
GPS: 49.50274°N, 17.21882°E
Obec: Vrbátky
ORP: Prostějov
Kraj: Olomoucký



Hladinoměrná stanice kategorie C ve správě obce Vrbátky se nachází na lávce cyklostezky přes vodní tok Blata na katastrálním území Štětovice. Profil neposkytuje možnost on-line sledování vodních stavů na internetu. O překročení limitní hodnoty vodního stavu jsou členové povodňové komise informováni formou SMS.

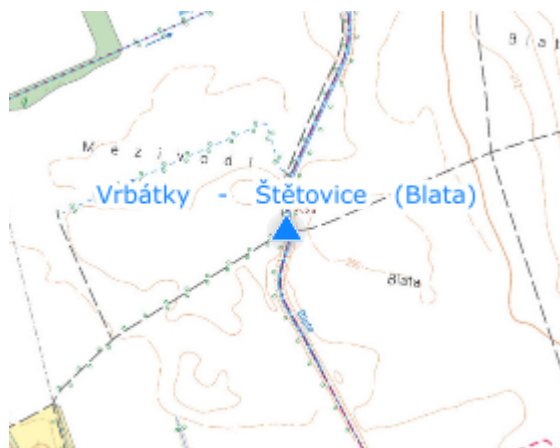
Číslo hydrologického pořadí: 4-12-01-022

Provozovatel stanice: Obec Vrbátky



Příjemci varovných SMS zpráv:

| | |
|--------------------|-----------------------------|
| Hana Kulhajová | starosta obce, předseda PK |
| Ing. Petr Kvapil | člen rady, místopředseda PK |
| Ing. Petr Slameneč | člen rady, místopředseda PK |

Poznámka:



Stupně povodňové aktivity (cm)

| | | | |
|---------|------------|-------------------------------------------------------------------------------------|-----|
| I.SPA | bdělost |  | 180 |
| II.SPA | pohotovost |  | 230 |
| III.SPA | ohrožení |  | 280 |

Četnost hlášení SPA

| | |
|---------|--------------------|
| I.SPA | 1 x denně |
| II.SPA | 4 x denně |
| III.SPA | 3 hodinové hlášení |

Vodočetná lať: NE

Přenos dat: NE

SMS: ANO

Centrum automatického sběru dat: profil neumožňuje přenos dat