

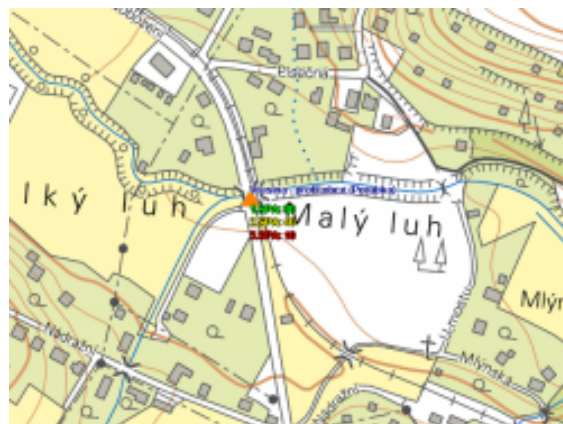
EVIDENČNÍ LIST HLÁSNÉHO PROFILU

VŘESINA - PROFIL OBCE (PORUBKA)

KATEGORIE:

C

Tok: Porubka
Stanice: Vřesina - profil obce (Porubka)
GPS: 49.82895°N, 18.12616°E
Obec: Vřesina
ORP: Ostrava
Kraj: Moravskoslezský



Hlásný profil kat. C se nachází na mostě ulice Osvobození v blízkosti profilu Vřesina (Porubka). Profil nemá automatické čidlo, stupně jsou barevně značeny na mostovce a SPA měřena od spodní hrany mostovky. Provozovatelem je obec Vřesina.




Číslo hydrologického pořadí: 2-01-01-159/1

Provozovatel stanice: Obec Vřesina

Poznámka:



Stupně povodňové aktivity (cm)

I.SPA	bdělost		80
II.SPA	pohotovost		40
III.SPA	ohrožení		10

Četnost hlášení SPA

I.SPA	min. 1x denně
II.SPA	min. 2x denně
III.SPA	min. 3x denně

Vodočetná lať: ANO

Přenos dat: NE

SMS: NE