

# EVIDENČNÍ LIST HLÁSNÉHO PROFILU

## VSETÍN - LAŤ (VSETÍNSKÁ BEČVA)

KATEGORIE:

**C**

**Tok:** Vsetínská Bečva  
**Stanice:** Vsetín - lať (Vsetínská Bečva)  
**GPS:** 49.3412366°N, 17.9924827°E  
**Obec:** Vsetín  
**ORP:** Vsetín  
**Kraj:** Zlínský



Vodočetná lať je vybudována na mostní konstrukci přes tok Bečvy. Profil monitoruje hlídková služba města. Dále je profil monitorován místním kamerovým systémem. Profil není vybaven automatickým přenosem dat s možností zasílání varovných sms zpráv.




Číslo hydrologického pořadí:

Provozovatel stanice: **Město Vsetín**

Poznámka:



### Stupně povodňové aktivity (cm)

I.SPA	bdělost		280
II.SPA	pohotovost		350
III.SPA	ohrožení		400

### Četnost hlášení SPA

I.SPA	min. 1x denně
II.SPA	min. 2x denně
III.SPA	min. 3x denně

Vodočetná lať: **ANO**

Přenos dat: **NE**

SMS: **NE**

Centrum automatického sběru dat: **bez automatického přenosu dat**

Naměřená data jsou dostupná na: **bez automatického přenosu dat**