

EVIDENČNÍ LIST HLÁSNÉHO PROFILU

V TOK DO ČERPACÍ STANICE OČOV 1

KATEGORIE:

C

Tok: Očovský járek
Stanice: Vtok do čerpací stanice Očov 1
GPS: 48.847341°N, 17.137003°E
Obec: Hodonín
ORP: Hodonín
Kraj: Jihomoravský kraj

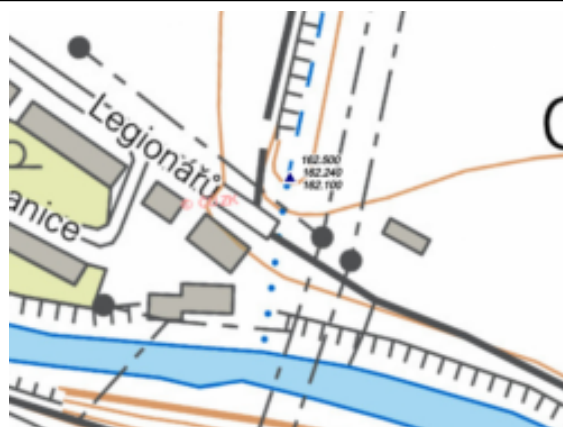
Hlásný profil kat. C se nachází u ulice Legionářů, na vodním toku Očovský járek v ř. km 0,07. Provozovatelem hladinoměru je město Hodonín.

Číslo hydrologického pořadí: 4-13-02-0720-0-00




Provozovatel stanice: Město Hodonín

Poznámka:

Přesné SPA jsou 162,1 cm (I. SPA), 162, 24 cm (II. SPA) a 162,5 cm (III. SPA). Hladina 162.5, je hladina při které se zastavuje provoz čs.



Stupně povodňové aktivity (cm)

I.SPA	bdělost		162
II.SPA	pohotovost		162
III.SPA	ohrožení		162

Četnost hlášení SPA

I.SPA	min. 1x denně
II.SPA	min. 2x denně
III.SPA	min. 3x denně

Vodočetná lať: ANO

Přenos dat: NE

SMS: NE

export evidenčního listu: 22.11.2024 07:37

Veškerá uváděná data jsou bez právní záruky.