

# EVIDENČNÍ LIST HLÁSNÉHO PROFILU

## VÝPRACHTICE (MORAVSKÁ SÁZAVA)

KATEGORIE:

**C**

**Tok:** Moravská Sázava  
**Stanice:** Výprachtice (Moravská Sázava)  
**GPS:** 49.97629°N, 16.66401°E  
**Obec:** Výprachtice  
**ORP:** Lanškroun  
**Kraj:** Pardubický



Hlásný profil kategorie C Výprachtice (Moravská Sázava) se nachází na mostní konstrukci přes vodní tok Moravská Sázava v jižní části intravilánu obce Výprachtice. Hlásný profil je vybaven automatickým ultrazvukovým hladinoměrným čidlem a vodočetnou lať s vyznačenými SPA a je provozován městem Lanškroun.




**Číslo hydrologického pořadí: 4-10-02-001**

**Provozovatel stanice: Město Lanškroun**

**Poznámka:**



### Stupně povodňové aktivity (cm)

I.SPA	bdělost		60
II.SPA	pohotovost		70
III.SPA	ohrožení		80

### Četnost hlášení SPA

I.SPA	1x denně
II.SPA	3x denně
III.SPA	po 3 hodinách

**Vodočetná lať: ANO**

**Přenos dat: ANO**

**SMS: ANO**

**Centrum automatického sběru dat: <http://dvt-info.cz/>**

**Naměřená data jsou dostupná na:**

**[https://dvt-info.cz/web\\_lanskroun/dvtsite\\_public/SiteChartTable.aspx?site=La-2-H](https://dvt-info.cz/web_lanskroun/dvtsite_public/SiteChartTable.aspx?site=La-2-H)**