

EVIDENČNÍ LIST HLÁSNÉHO PROFILU

VÝPRAČHTICE (SÁZAVSKÝ POTOK)

KATEGORIE:

C

Tok: Sázeavský potok
Stanice: Výprachtice (Sázeavský potok)
GPS: 49.96833°N, 16.67347°E
Obec: Výprachtice
ORP: Lanškroun
Kraj: Pardubický



Hlásný profil kategorie C Výprachtice (Sázeavský potok) se nachází na mostní konstrukci přes Sázeavský potok na jihovýchod od intravilánu obce Výprachtice. Hlásný profil je vybaven automatickým ultrazvukovým hladinoměrným čidlem a vodočetnou lať s vyznačenými SPA a je provozován městem Lanškroun.




Číslo hydrologického pořadí: 4-10-02-002

Provozovatel stanice: Město Lanškroun

Poznámka:



Stupně povodňové aktivity (cm)

I.SPA	bdělost		60
II.SPA	pohotovost		70
III.SPA	ohrožení		80

Četnost hlášení SPA

I.SPA	2x denně
II.SPA	3x denně
III.SPA	po 3 hodinách

Vodočetná lať: ANO

Přenos dat: ANO

SMS: ANO

Centrum automatického sběru dat: <http://dvt-info.cz/>

Naměřená data jsou dostupná na:

https://dvt-info.cz/web_lanskroun/dvtsite_public/SiteChartTable.aspx?site=La-1-H