

# EVIDENČNÍ LIST HLÁSNÉHO PROFILU

## ZÁDVEŘICE-RAKOVÁ (RAKOVÁ)

KATEGORIE:

**C**

**Tok:** Raková  
**Stanice:** Zádveřice-Raková (Raková)  
**GPS:** 49.2372539°N, 17.8157675°E  
**Obec:** Zádveřice-Raková  
**ORP:** Vizovice  
**Kraj:** Zlínský



Hlásný profil kat. C se nachází v místní části Raková u objektu č. p. 22. Hodnoty SPA jsou barevně vyznačeny na kraji mostu. Povodňový orgán obce Zádveřice-Raková předává informace o dosažení jakékoliv hodnoty SPA obcím Lípa a Želechovice nad Dřevnicí. Provozovatelem hladinoměru je obec Zádveřice-Raková.




**Číslo hydrologického pořadí: 4-13-01-02**

**Provozovatel stanice: Obec Zádveřice-Raková**

**Poznámka:**



### Stupně povodňové aktivity (cm)

I.SPA	bdělost		40
II.SPA	pohotovost		60
III.SPA	ohrožení		80

### Četnost hlášení SPA

I.SPA	1 x denně
II.SPA	4 x denně
III.SPA	každé 3 hodiny

**Vodočetná lať: NE**

**Přenos dat: NE**

**SMS: NE**

export evidenčního listu: 05.04.2025 01:03

Veškerá uváděná data jsou bez právní záruky.