

EVIDENČNÍ LIST HLÁSNÉHO PROFILU

ZÁHOROVICE (OLŠAVA)

KATEGORIE:

C

Tok: Olšava
Stanice: Záhorovice (Olšava)
GPS: 49.021012°N, 17.778979°E
Obec: Záhorovice
ORP: Uherský Brod
Kraj: Zlínský



Hlásný profil kat. C se nachází na mostní konstrukci v blízkosti zastávky železniční dopravy. Profil je osazen ultrazvukovým bezkontaktním hladinovým čidlem s automatickým přenosem naměřených dat a možností zasílání varovných SMS. Provozovatelem profilu je obec Záhorovice.

Číslo hydrologického pořadí: 4-13-01-0920-0-00

Provozovatel stanice: Obec Záhorovice

Příjemci varovných SMS zpráv:

Starosta obce Záhorovice

Místostarosta obce Záhorovice

Starosta obce Nezdenice

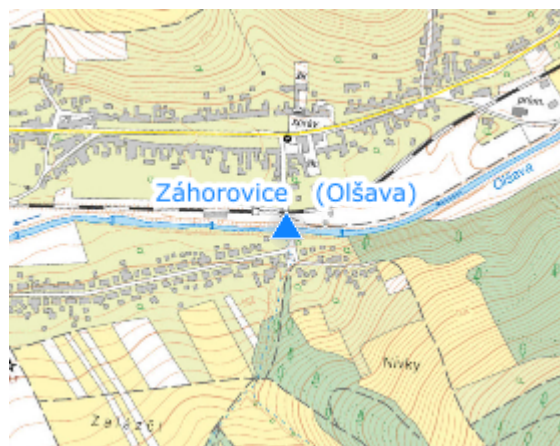
Starosta města Uherský Brod

Místostarosta města Uherský Brod




OŽP Uherský Brod

KŘ Uherský Brod

Poznámka:



Stupně povodňové aktivity (cm)

I.SPA	bdělost		90
II.SPA	pohotovost		120
III.SPA	ohrožení		150

Četnost hlášení SPA

I.SPA	každých 20 minut
II.SPA	každých 10 minut
III.SPA	každých 5 minut

Vodočetná lať: ANO

Přenos dat: ANO

SMS: ANO

Centrum automatického sběru dat: <http://hladiny-vox.pwsplus.eu/>

Naměřená data jsou dostupná na: <https://hladiny-vox.pwsplus.eu/Senzors/Details/8502>