

EVIDENČNÍ LIST HLÁSNÉHO PROFILU

ŽÁKOVEC (DĚDINA)

KATEGORIE:

C

Tok: Dědina
Stanice: Žákovec (Dědina)
GPS: 50.28009°N, 16.24665°E
Obec: Dobré
ORP: Dobruška
Kraj: Královéhradecký



Hlásný profil kat. C LG Žákovec se nachází na vodním toku Dědina v obci Dobré, místní část Kamenice u čp. 35. Správcem hlásného profilu je Povodí Labe, státní podnik. Hodnoty SPA jsou platné po obec Podbřezí.




Číslo hydrologického pořadí: 1-02-03-0100-0-00

Provozovatel stanice: Povodí Labe, státní podnik

Poznámka:



Stupně povodňové aktivity (cm)

I.SPA	bdělost		80
II.SPA	pohotovost		110
III.SPA	ohrožení		140

Četnost hlášení SPA

I.SPA	min. 1x denně
II.SPA	min. 2x denně
III.SPA	min. 3x denně

Vodočetná lať: NE

Přenos dat: NE

SMS: NE

Centrum automatického sběru dat: www.pla.cz

Naměřená data jsou dostupná na: <https://www.pla.cz/portal/sap/cz/PC/Mereni.aspx?id=17&oid=1>