

EVIDENČNÍ LIST HLÁSNÉHO PROFILU

ZÁMRSK (LOUČNÁ)

KATEGORIE:

C

Tok: Loučná
Stanice: Zámorsk (Loučná)
GPS: 49.98607°N, 16.12342°E
Obec: Zámorsk
ORP: Vysoké Mýto
Kraj: Pardubický



Hlásný profil kat. C (ve správě obce Zámorsk) je umístěn na silničním mostu přes Loučnou nedaleko rybníku Prvák. Profil monitoruje hlídková služba obce, dále je profil vybaven automatickým přenosem dat s možností zasílání varovných SMS zpráv.

Číslo hydrologického pořadí: **1-03-02-0580-0-00**

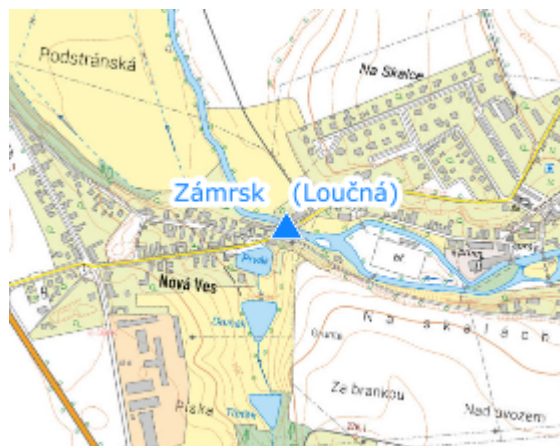
Provozovatel stanice: **Obec Zámorsk**

Příjemci varovných SMS zpráv:




předseda povodňové komise

místopředseda povodňové komise

Poznámka:



Stupně povodňové aktivity (cm)

I.SPA	bdělost		150
II.SPA	pohotovost		190
III.SPA	ohrožení		230

Četnost hlášení SPA

I.SPA	min. 1x denně
II.SPA	min. 2x denně
III.SPA	min. 3x denně

Vodočetná lať: **NE**

Přenos dat: **ANO**

SMS: **ANO**

Centrum automatického sběru dat: www.hladiny.cz

Naměřená data jsou dostupná na: <https://www.hladiny.cz/hladiny/index.php?ca=171&cs=42672>