

EVIDENČNÍ LIST HLÁSNÉHO PROFILU

ZÁVIŠICE (SEDLNICE)

KATEGORIE:

C

Tok: Sedlnice
Stanice: Závišice (Sedlnice)
GPS: 49.6130092°N, 18.1038064°E
Obec: Závišice
ORP: Kopřivnice
Kraj: Moravskoslezský



Hlásný profil kat. C je umístěn na silničním mostu nedaleko objektu č. p. 207. Profil monitoruje hlídková služba obce. Je vybaven automatickým přenosem dat s možností zasílání varovných sms zpráv. Obec dále varuje obec Sedlnice, která se nachází na toku pod obcí a také příslušné ORP (Kopřivnice). Provozovatelem hladinoměru je obec Závišice.

Číslo hydrologického pořadí: 2-01-01-1091-0-00

Provozovatel stanice: Obec Závišice

Příjemci varovných SMS zpráv:




předseda povodňové komise

místopředseda povodňové komise

Poznámka:



Stupně povodňové aktivity (cm)

I.SPA	bdělost		110
II.SPA	pohotovost		150
III.SPA	ohrožení		190

Četnost hlášení SPA

I.SPA	min. 1 x denně
II.SPA	min. 4 x denně
III.SPA	každé 3 hodiny

Vodočetná lať: ANO

Přenos dat: ANO

SMS: ANO

Centrum automatického sběru dat: <http://www.hladiny.cz/>

Naměřená data jsou dostupná na: <https://www.hladiny.cz/cz/#lvs#graph#42618#Zavisice-H>

export evidenčního listu: 22.11.2024 18:55

Veškerá uváděná data jsou bez právní záruky.