

# EVIDENČNÍ LIST HLÁSNÉHO PROFILU

## ŽDÁNICE - MOST U HŘIŠTĚ (TRKMANKA)

KATEGORIE:

**C**

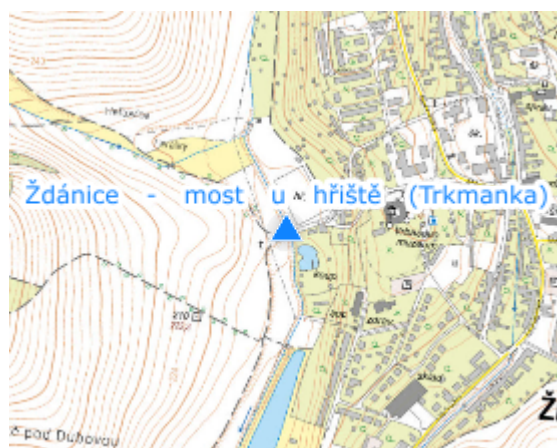
**Tok:** Trkmanka  
**Stanice:** Ždánice - most u hřiště (Trkmanka)  
**GPS:** 49.0645627°N, 17.0224719°E  
**Obec:** Ždánice  
**ORP:** Kyjov  
**Kraj:** Jihomoravský

Hladinoměrná stanice kat. C ve správě města Ždánice se nachází v centru města na betonovém pilíři mostu na toku Trkmanka (ř. km 38,65).



**Číslo hydrologického pořadí: 4-17-01-020**

**Provozovatel stanice: Město Ždánice**

**Poznámka:**



### Stupně povodňové aktivity (cm)

I.SPA	bdělost		55
II.SPA	pohotovost		85
III.SPA	ohrožení		120

### Četnost hlášení SPA

I.SPA	minimálně 2x denně
II.SPA	3x denně
III.SPA	po 3 hodinách

**Vodočetná lať: NE**

**Přenos dat: NE**

**SMS: NE**

export evidenčního listu: 10.04.2025 17:59

Veškerá uváděná data jsou bez právní záruky.