

EVIDENČNÍ LIST HLÁSNÉHO PROFILU

ŽDÁR NAD SÁZAVOU C (SÁZAVA)

KATEGORIE:

C

Tok: Sázava
Stanice: Žďár nad Sázavou C (Sázava)
GPS: 49.561172°N, 15.931461°E
Obec: Žďár nad Sázavou
ORP: Žďár nad Sázavou
Kraj: Vysočina



Hlásný profil ve správě města Žďár nad Sázavou se nachází na silničním mostě. Jsou zde definovány stupně povodňové aktivity, které mají platnost pro město Žďár nad Sázavou. Profil monitoruje hlídková služba města Žďár nad Sázavou.




Číslo hydrologického pořadí: 1-09-01-0070-0-00

Provozovatel stanice: město Žďár nad Sázavou

Poznámka:



Stupně povodňové aktivity (cm)

I.SPA	bdělost		150
II.SPA	pohotovost		210
III.SPA	ohrožení		270

Četnost hlášení SPA

I.SPA	min. 1x denně
II.SPA	min. 2x denně
III.SPA	min. 3x denně

Vodočetná lať: ANO

Přenos dat: NE

SMS: NE

export evidenčního listu: 23.11.2024 03:50

Veškerá uváděná data jsou bez právní záruky.