

EVIDENČNÍ LIST HLÁSNÉHO PROFILU

ZDĚCHOV (ZDĚCHOVKA)

KATEGORIE:

C

Tok: Zděchovka
Stanice: Zděchov (Zděchovka)
GPS: 49.26465°N, 18.07798°E
Obec: Zděchov
ORP: Vsetín
Kraj: Zlínská

Hlásný profil kat. C se nahází v severní části obce Zděchov na levém břehu Zděchovky před silničním mostem u domu č. p. 120. Profil je osazen hladinoměrným a průtokoměrným čidlem s automatickým přenosem naměřených dat. Provozovatelem je ČHMÚ Ostrava.






Číslo hydrologického pořadí: 4-11-01-0340-0-00
Průměrný vodní stav: 59 cm

Provozovatel stanice: ČHMÚ Ostrava

Poznámka:



Stupně povodňové aktivity (cm)

| | | | |
|---------|-------------------|---|-----|
| I.SPA | bdělost |  | 100 |
| II.SPA | pohotovost |  | 130 |
| III.SPA | ohrožení |  | 160 |
| IV.SPA | extrémní ohrožení |  | 28 |
| | sucho |  | 50 |

Četnost hlášení SPA

| | |
|---------|---------------|
| I.SPA | min. 1x denně |
| II.SPA | min. 2x denně |
| III.SPA | min. 3x denně |

Vodočetná lať: ANO

Přenos dat: ANO

SMS: ANO

Centrum automatického sběru dat: RPP ČHMÚ Ostrava

Naměřená data jsou dostupná na: https://hydro.chmi.cz/hpps/hpps_prfdyn.php?seq=23851290