

EVIDENČNÍ LIST HLÁSNÉHO PROFILU

ZDOBнице (ZDOBнице)

KATEGORIE:

C

Tok: Zdobnice
Stanice: Zdobnice (Zdobnice)
GPS: 50.244927°N, 16.407086°E
Obec: Zdobnice
ORP: Rychnov nad Kněžnou
Kraj: Královéhradecký

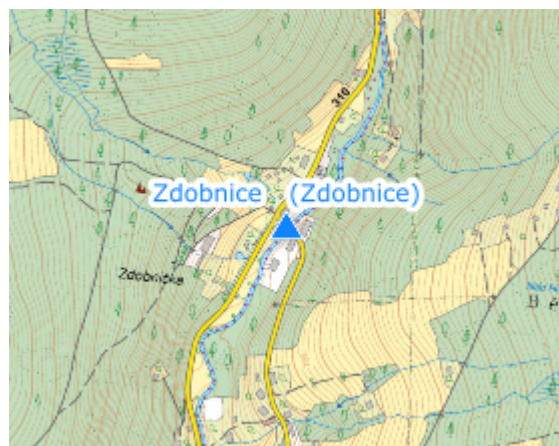


Hlásný profil kat. C se nachází na mostě na pozemní komunikaci č. 3109 poblíž křižení s komunikací č. 310. Hlásný profil je vybaven automatickým přenosem dat s možností zasílání varovných SMS zpráv. Provozovatelem hladinoměru je obec Zdobnice.




Číslo hydrologického pořadí: 1-02-01-0370-0-00

Provozovatel stanice: Obec Zdobnice

Poznámka:



Stupně povodňové aktivity (cm)

I.SPA	bdělost		70
II.SPA	pohotovost		100
III.SPA	ohrožení		140

Četnost hlášení SPA

I.SPA	1x denně
II.SPA	3x denně
III.SPA	3 h hlášení

Vodočetná lať: ANO

Přenos dat: ANO

SMS: ANO

Centrum automatického sběru dat: <http://www.hladiny.cz>

Naměřená data jsou dostupná na: <https://www.hladiny.cz/cz/cs#lvs#graph#50056#H-Zdobnice>