

# EVIDENČNÍ LIST HLÁSNÉHO PROFILU

## ZEBRZYDOWICE (PETRŮVKA)

KATEGORIE:

**C**

**Tok:**  
**Stanice:** Zebrzydowice (Petrůvka)  
**GPS:** 49.880055°N, 18.613611°E  
**Obec:**  
**ORP:**  
**Kraj:**



Zebrzydowice (Petrůvka) Hlásný profil kategorie C ve správě Povodí Odry umístěný na levém břehu vodního toku Petrůvka v Polské obci Zebrzydowice u č. p. 10.

**Číslo hydrologického pořadí:**  
**Průměrný vodní stav: 41 cm**  
**Nejvyšší zaznamenaný stav: 260cm** (11.06.2013)





**Provozovatel stanice:**

**Poznámka:**

Zebrzydowice (Petrůvka)



### Stupně povodňové aktivity (cm)

I.SPA	bdělost		200
II.SPA	pohotovost		240
III.SPA	ohrožení		280
IV.SPA	extrémní ohrožení		306

### Četnost hlášení SPA

I.SPA	min. 1x denně
II.SPA	min. 2x denně
III.SPA	min. 3x denně

**Vodočetná lať: NE**

**Přenos dat: NE**

**SMS: NE**

export evidenčního listu: 10.04.2025 18:17

Veškerá uváděná data jsou bez právní záruky.