

# EVIDENČNÍ LIST HLÁSNÉHO PROFILU

**ŽILINA\_H (JIČÍNKA)**

KATEGORIE:

**C**

**Tok:** Jičínka  
**Stanice:** Žilina\_H (Jičínka)  
**GPS:** 49.57291°N, 18.04078°E  
**Obec:** Žilina  
**ORP:** Nový Jičín  
**Kraj:** Moravskoslezský



Hlásný profil kategorie C je umístěn na zpevněném břehu v těsné blízkosti nového mostu č. M22 v místní části Žilina. Most je v majetku města. Platnost SPA je od obce Žilina po soutok s tokem Zrzávka. Provozovatelem profilu je LVS Nový Jičín.




**Číslo hydrologického pořadí: 2-01-01-069**

**Provozovatel stanice: LVS Nový Jičín**

**Poznámka:**



## Stupně povodňové aktivity (cm)

I.SPA	bdělost		100
II.SPA	pohotovost		130
III.SPA	ohrožení		160

## Četnost hlášení SPA

I.SPA	10 min.
II.SPA	10 min.
III.SPA	10 min.

**Vodočetná lať: NE**

**Přenos dat: ANO**

**SMS: ANO**

**Centrum automatického sběru dat: LVS Nový Jičín**

**Naměřená data jsou dostupná na: <https://www.hladiny.cz/hladiny/index.php?ca=164&cs=42675>**