

# EVIDENČNÍ LIST HLÁSNÉHO PROFILU

## ZUBŘÍ (HODORFSKÝ POTOK)

KATEGORIE:

**C**

**Tok:** Hodorfský potok  
**Stanice:** Zubří (Hodorfský potok)  
**GPS:** 49.48489°N, 18.08862°E  
**Obec:** Zubří  
**ORP:** Rožnov pod Radhoštěm  
**Kraj:** Zlínský



Hladinoměrné čidlo s automatickým odesíláním dat se nachází na přemostění přes Hodorfský potok na severu města. Profil monitoruje hlídková služba města, dále je profil vybaven automatickým přenosem dat s možností zasílání varovných sms zpráv. Příjemce zpráv o výšce hladiny je Městský úřad Zubří. Město dále varuje obec Zašová, která se nachází níže na toku pod městem a dále varuje příslušné ORP (Rožnov pod Radhoštěm).

**Číslo hydrologického pořadí:** 4-11-01-116  
**Nejvyšší zaznamenaný stav:** 143cm (15.09.2024)

**Provozovatel stanice:** Město Zubří

**Příjemci varovných SMS zpráv:**




předseda povodňové komise

místopředseda povodňové komise

**Poznámka:**



### Stupně povodňové aktivity (cm)

I.SPA	bdělost		102
II.SPA	pohotovost		125
III.SPA	ohrožení		191

### Četnost hlášení SPA

I.SPA	1x denně
II.SPA	4x denně
III.SPA	3 h hlášení

**Vodočetná lať:** NE

**Přenos dat:** ANO

**SMS:** ANO

**Centrum automatického sběru dat:** <http://www.edpp.cz>

**Naměřená data jsou dostupná na:** <https://www.edpp.cz/zarizeni/zubri-hodorfsky-potok-/>