

# EVIDENČNÍ LIST HLÁSNÉHO PROFILU

## ZUBŘÍ (STAROZUBERSKÝ POTOK)

KATEGORIE:

**C**

**Tok:** Starozuberský potok  
**Stanice:** Zubří (Starozuberský potok)  
**GPS:** 49.48882°N, 18.10404°E  
**Obec:** Zubří  
**ORP:** Rožnov pod Radhoštěm  
**Kraj:** Zlínský



Hladinoměrné čidlo s automatickým odesíláním dat se nachází na mostku přes Starozuberský potok. Profil monitoruje hlídková služba města, dále je profil vybaven automatickým přenosem dat s možností zaslání varovných sms zpráv. Příjemce zpráv o výšce hladiny je Městský úřad Zubří. Město dále varuje obec Zašová, která se nachází níže na toku pod městem a dále varuje příslušné ORP (Rožnov pod Radhoštěm).

**Číslo hydrologického pořadí:** 4-11-01-111  
**Nejvyšší zaznamenaný stav:** 9 742cm (01.01.1970)

**Provozovatel stanice:** Město Zubří

**Příjemci varovných SMS zpráv:**




předseda povodňové komise

místopředseda povodňové komise

**Poznámka:**



### Stupně povodňové aktivity (cm)

|         |            |   |     |
|---------|------------|---|-----|
| I.SPA   | bdělost    |  | 71  |
| II.SPA  | pohotovost |  | 93  |
| III.SPA | ohrožení   |  | 111 |

### Četnost hlášení SPA

|         |             |
|---------|-------------|
| I.SPA   | 1x denně    |
| II.SPA  | 4x denně    |
| III.SPA | 3 h hlášení |

**Vodočetná lať:** NE

**Přenos dat:** ANO

**SMS:** ANO

**Centrum automatického sběru dat:** <http://www.edpp.cz>

**Naměřená data jsou dostupná na:** <https://www.edpp.cz/zarizeni/zubri-starozubersky-potok/>